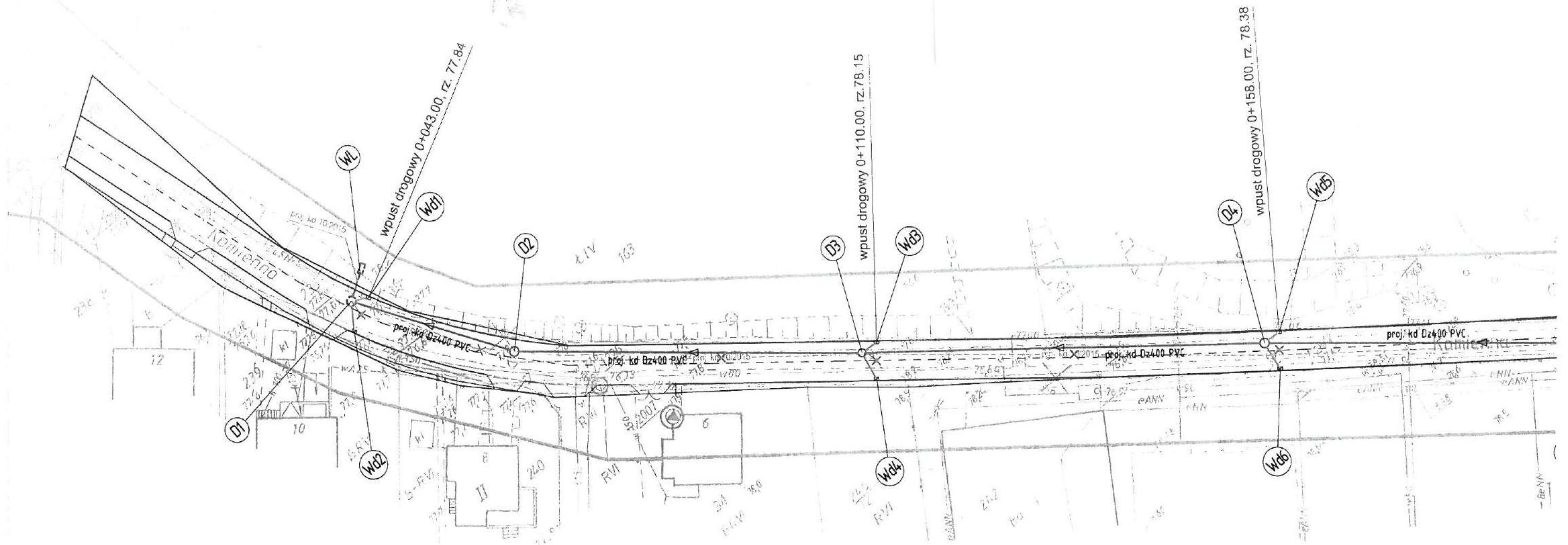
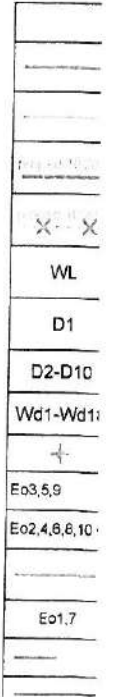


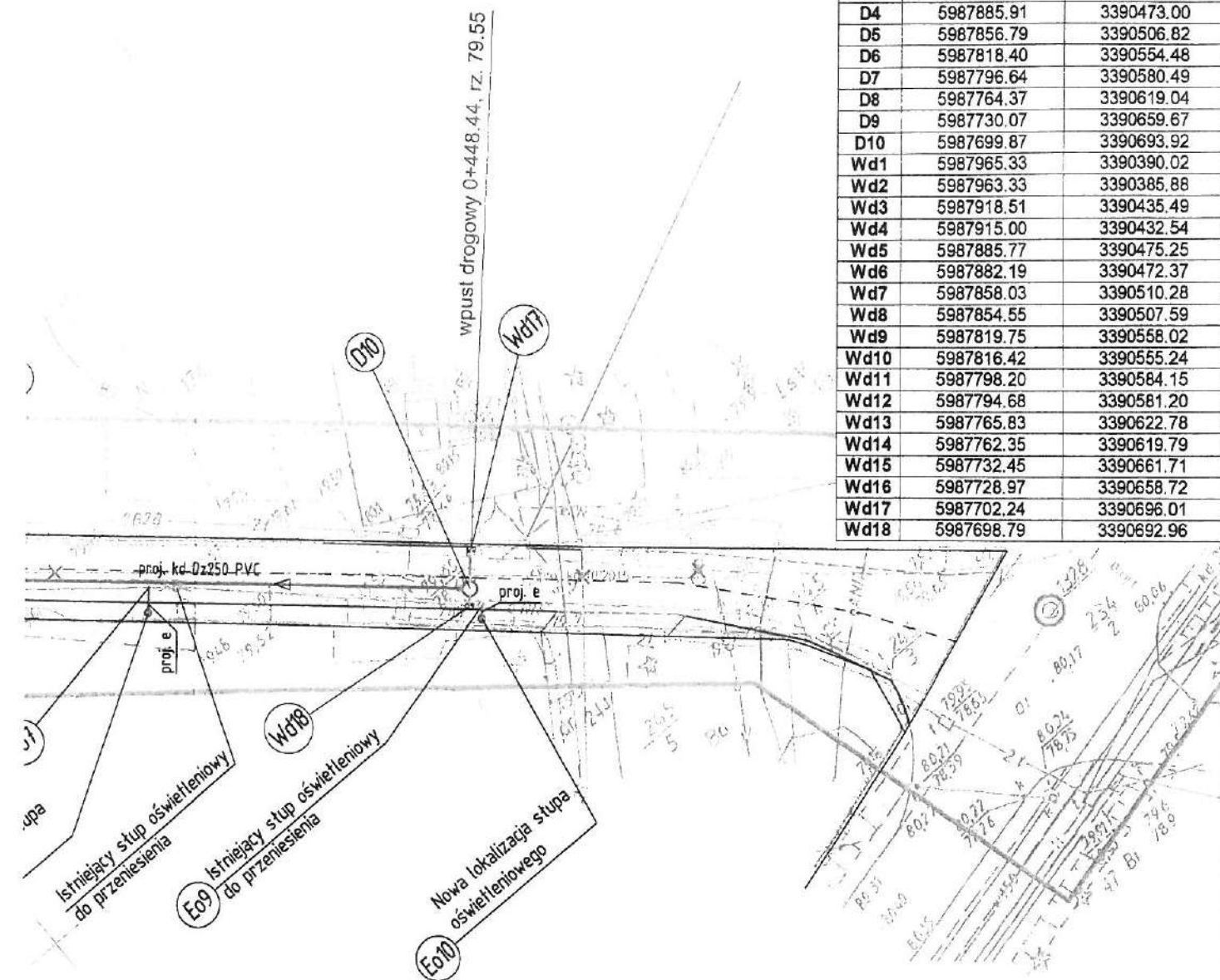
1



WYKONANIE PRAC
PROJEKTOWANIE
KONTROLA
WYKONANIE PRAC
PROJEKTOWANIE
KONTROLA
WYKONANIE PRAC
PROJEKTOWANIE
KONTROLA



Stargard 01.08.2017r.



WSPÓŁRZĘDNE GEODEZYJNE		
	X	Y
Sieć kanalizacji deszczowej grawitacyjnej Dz400/250/160		
WL	5987968.36	3390391.17
D1	5987966.47	3390388.09
D2	5987947.94	3390399.81
D3	5987918.68	3390433.27
D4	5987885.91	3390473.00
D5	5987856.79	3390506.82
D6	5987818.40	3390554.48
D7	5987796.64	3390580.49
D8	5987764.37	3390619.04
D9	5987730.07	3390659.67
D10	5987699.87	3390693.92
Wd1	5987965.33	3390390.02
Wd2	5987963.33	3390385.88
Wd3	5987918.51	3390435.49
Wd4	5987915.00	3390432.54
Wd5	5987885.77	3390475.25
Wd6	5987882.19	3390472.37
Wd7	5987858.03	3390510.28
Wd8	5987854.55	3390507.59
Wd9	5987819.75	3390558.02
Wd10	5987816.42	3390555.24
Wd11	5987798.20	3390584.15
Wd12	5987794.68	3390581.20
Wd13	5987765.83	3390622.78
Wd14	5987762.35	3390619.79
Wd15	5987732.45	3390661.71
Wd16	5987728.97	3390658.72
Wd17	5987702.24	3390696.01
Wd18	5987698.79	3390692.96

LEGENDA	
	Projektowana sieć kanalizacji deszczowej grawitacyjnej Dz250/400 PVC
	Proj. przykanalik z wpustów do sieci kanalizacji deszczowej Dz160 PVC
	Projektowana sieć kanalizacji deszczowej grawitacyjnej uzg. protokołem ZUD nr 10/2015 - do zachowania bez zmian
	Projektowana sieć kanalizacji deszczowej grawitacyjnej uzg. protokołem ZUD nr 10/2015 - do wykreślenia
	Projektowany wylot kanalizacji deszczowej uzg. protokołem ZUD nr 10/2015 - do zachowania bez zmian
	Projektowane studnia bet. Dn1000 uzg. protokołem ZUD nr 10/2015 - do zachowania bez zmian
	Proj. studnie kanalizacyjne rewersyjne betonowe Dn1000
	Proj. wpusty drogowe - studnie bet. Ø450 z osadnikiem pod wpusty
	Istniejące skupiska oświetleniowe - do usunięcia
	Istniejące skupiska oświetleniowe - do przeniesienia
	Nowa lokalizacja stupa oświetleniowego
	Proj. instalacje elektryczne 0,4 kV - zastąpienie przeniesionych lamp oświetleniowych
	Włączenie do istn. sieci elektrycznej przeniesionych lamp
	Krawężnik projektowanej jezdni
	Granice działek

Tytuł projektu Przebudowa ul. Kamiennej w Chociwlu. Projekt kanalizacji deszczowej.	
Inwestor Gmina Chociwel ul. Armii Krajowej 52 73-120 Chociwel	
Faza/Branża PROJEKT BUDOWLANY Uzgodnienie ZUDP	
Lokalizacja dz. nr 235, 163 obr. 2, m. Chociwel	
Tytuł rysunku Projekt zagospodarowania działki Projekt kanalizacji deszczowej	
Imię i Nazwisko, Nr uprawnień, Specjalność:	
Inst. sanitarne - Projektował	Podpisy
mgr inż. KAMIL KUCIŃSKI upr. bud. ZAP/0076/POCS/12 do projektowania w specjalności Instalacje sanitarne	
Poświadczam zgodność z oryginałem kopie mapy do celów projektowych	
Pracował	
mgr inż. GRZEGORZ MATYS	
Data: Lipiec 2017r.	Skala: 1:500 Nr rys.: 1